




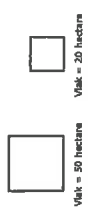


1. Hoevelaken bos
2. Verbinding Bleekdal/Stoutenburg en De Schammer
3. Heiligenbergsbeek/Centraal buitengebied
4. Voornalige robuuste verbingszone
5. Orenburger vaartont Noord
6. Schoolsteegboefjes/Langsteeg

-  Prioriteitsgebieden
-  Prioriteitsgebieden (inclusief water)
-  Robuuste verbinding
-  Gemeentegrens
-  Provinciegrens



Planologische afwijking van de bestemmingsplan 2016-2021

1:10000

