



Rijkswaterstaat
Ministerie van Infrastructuur en Milieu

Klankbordgroep project knooppunt Hoevelaken

20 september 2016



Agenda

- Opening
- Toelichting ontwikkelingen project Knooppunt Hoevelaken
- Communicatie tot aan ter inzage legging OTB
- Rondvraag
- Evaluatie en sluiting

Toelichting ontwikkelingen

- Aanbiedingsontwerp is met wijzigingen vanuit Participatiestap 5 nu de “Uitwerking voorkeursalternatief” (UVKA)
 - Verschillen zijn minimaal
- Het boekje behorende bij de vaststelling UVKA wordt deze week toegezonden aan de regio
- Het UVKA is de basis voor de start van de effectstudies ten behoeve van de milieueffectrapportage en de nadere uitwerking van het (Ontwerp) Tracébesluit (OTB)





Verkeersmodel NRM 2016

- NRM, het verkeers- en vervoersmodel
- Bij de uitwerking richting het (O)TB worden de meest actuele verkeerscijfers gebruikt (prognoses)
- Er was al gestart met de verkeersonderzoeken op basis van NRM 2015

- In april 2016 kwam NRM2016 – verwachting hieruit is relatief minder verkeer in de komende periode (tot 2030)
- Daarom is besloten om het werk op basis van NRM2015 te stoppen en opnieuw te beginnen met NRM2016




Projectplanning en gevolgen

- Tot januari 2017:
 - de effecten op verkeer n.a.v. NRM 2016
 - input (verkeerscijfers) voor de milieueffectonderzoeken
- In januari 2017: start milieueffectonderzoeken t.b.v. het MER/OTB
- Er zijn, t.o.v. NRM 2015, waarschijnlijk gevolgen op het gebied van:
 - Verkeer
 - Milieueffecten met relatie tot verkeer (geluid/lucht/ecologie)
- Er zijn zeker gevolgen voor de projectplanning
- De milieueffecten en daarmee gepaard gaande mitigerende e/o compenserende maatregelen worden onderzocht in de fase naar het OTB



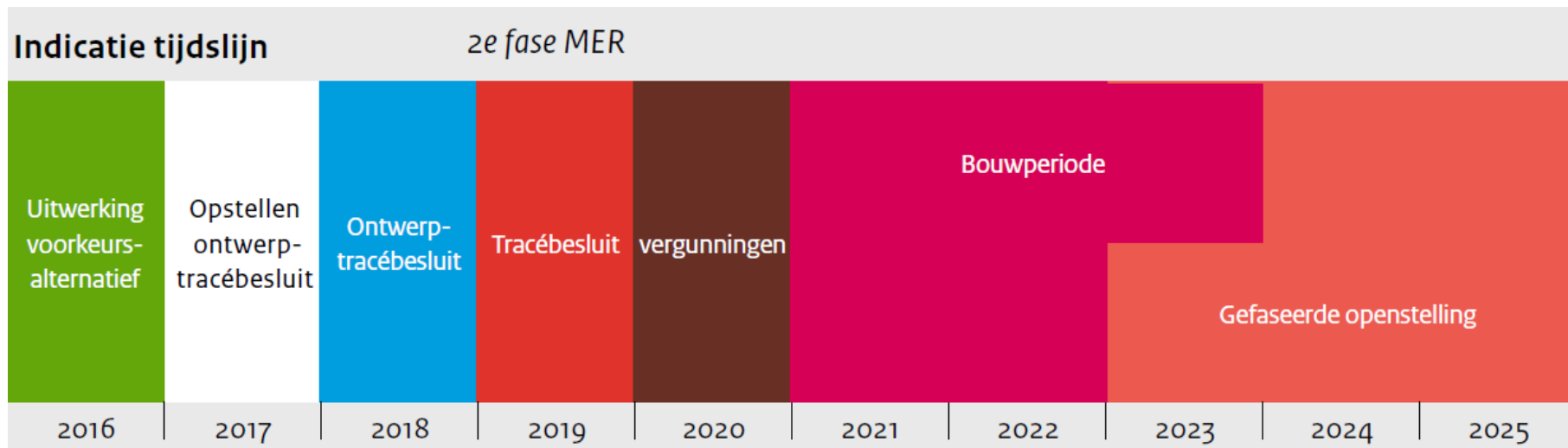
Indicatie tijdslijn (1)



*uit 'Uitwerking voorkeursalternatief knooppunt Hoevelaken, A1 en A28'



Indicatie tijdslijn (2)



*uit 'Uitwerking voorkeursalternatief knooppunt Hoevelaken, A1 en A28'



Communicatie tot aan ter inzage legging OTB

- Vragenuur naar aanleiding van boekje 'Uitwerking Voorkeursalternatief'
 - Dinsdag 27 september 2016, 16.00 uur, gemeentehuis Nijkerk
 - Aanmelden via knooppunthoevelaken@rws.nl, incl. vraag
- Bij de ter inzage legging van het OTB is er de mogelijkheid tot indienen van zienswijzen.

Ontwerptracébesluit inzien

Naar verwachting kunt u het ontwerptracébesluit in 2018 inzien. U krijgt dan zes weken de tijd om het ontwerpbesluit te bekijken en hierop formeel te reageren door een zienswijze in te dienen. Tijdens deze zes weken organiseert Rijkswaterstaat informatiebijeenkomsten. Als het ontwerptracébesluit wordt gepubliceerd, laten we u dit weten. Dit doen we onder andere via de nieuwsbrief, advertenties in lokale kranten en onze website.



Gerichte afstemming tot en met OTB

Onderwerp	Met wie	Hoe	Wanneer
Grondverwerving en perceel ontsluitingen (door grondverwervingsteam RWS)	Rechthebbenden	Individuele gesprekken	Doorlopend
Afstemming over ontwerp, verkeer en uitvoering	Bestuurlijke omgeving	Periodiek afstemmings-overleg	Doorlopend
Afstemming over natuurcompensatiegebieden (voldoende ha's en juiste ecologische kwaliteit)	Via werkgroep natuur: <ul style="list-style-type: none">• Gemeenten• Provincies• St. Geldersch Landschap en Kasteelen• St. Utrechts Landschap	Periodiek afstemmings-overleg	Doorlopend
Terugkoppeling op ingediende reacties (als een definitief besluit is genomen)	Indieners van reacties in participatiestap 5 (NBO en BO)	Schriftelijk (en/of via OTB inspraak)	Wanneer relevant




Gerichte afstemming tot en met OTB

Onderwerp	Met wie	Hoe	Wanneer
Verzorgingsplaats Vathorst - Corlaer: landschappelijke inpassing, ecologie en water	<ul style="list-style-type: none">Gemeente Amersfoort,Gemeente Nijkerk,Omwonenden,SHB&L	Informatieavond	Heeft reeds plaatsgevonden
Nieuwland	<ul style="list-style-type: none">Buurtinitiatief Nieuwland,Gemeente Amersfoort	Try-out Ontwerptafel	2016
Landgoed Nimmerdor: landschappelijke inpassing, ecologie en water	<ul style="list-style-type: none">Gemeente Amersfoort,Stichting Behoud Nimmerdor	Ontwerptafel	2017
Landgoed Hoevelaken: landschappelijke inpassing, ecologie en water	<ul style="list-style-type: none">St. Geldersch Landschap en KasteelenGemeente Nijkerk	Ontwerptafel	2017
De Schammer: landschappelijke inpassing, ecologie en water	<ul style="list-style-type: none">Werkgroep Schammer,Gemeente Leusden	Ontwerptafel	2017



Rondvraag





Evaluatie en sluiting

