




# Klankbordgroep



# Veiligheidsmoment




- Weet u waar de nooduitgang(en) zijn?
- Weet u waar de verzamelplaats is?



# OPENING EN MEDEDELINGEN


# Agenda



- Terugblik afgelopen periode
  - Wijzigingen in het ontwerp
  - Omgevingsproces
- Doorkijk komende periode (informereren)
  - Planning
  - Werkzaamheden komend half jaar
  - Omgevingsproces
- Rondvraag en evaluatie


# TERUGBLIK AFGELOPEN PERIODE

# Terugblik afgelopen periode



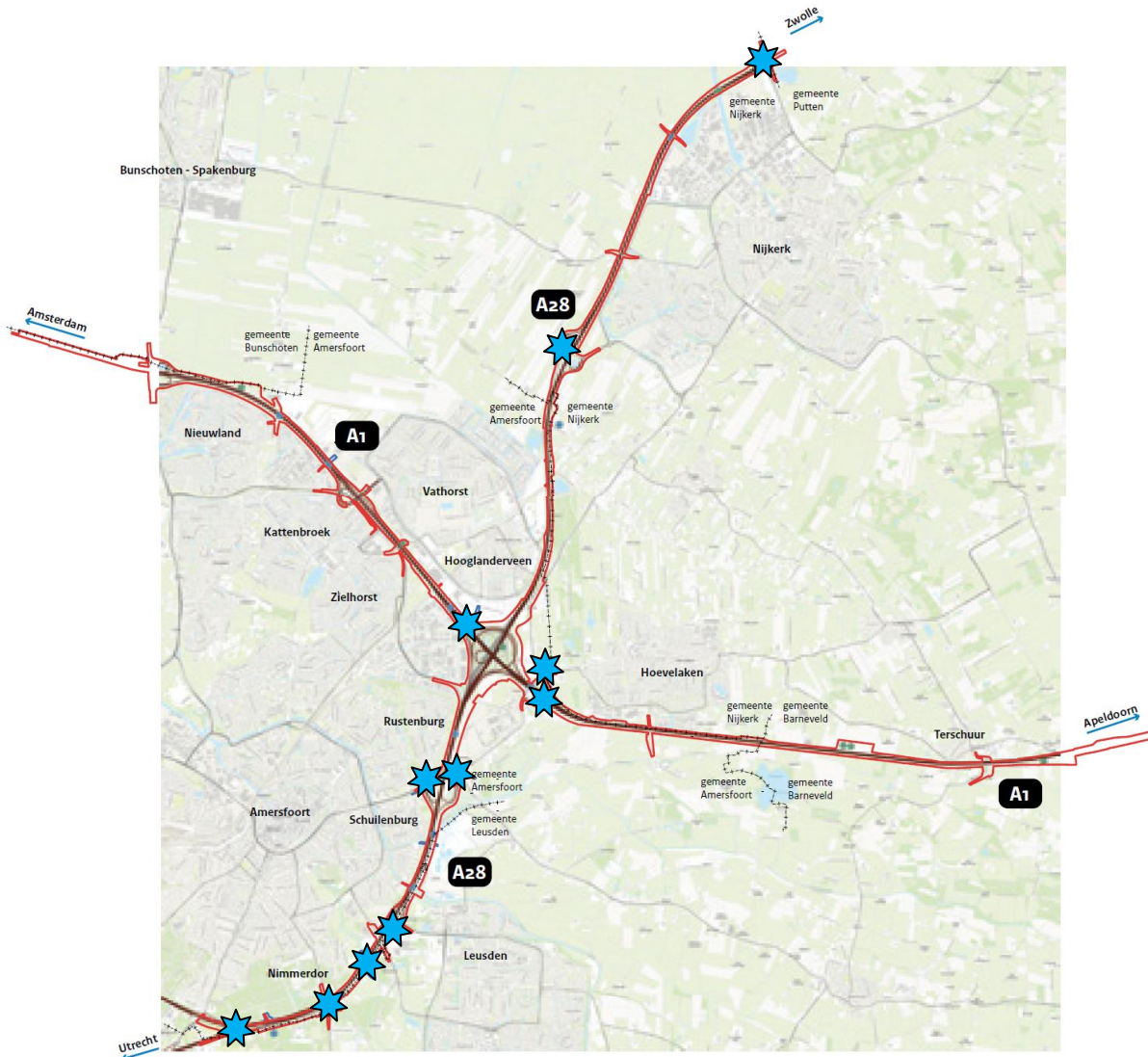
- Voorkeursalternatief (UVKA) is verder uitgewerkt tot 'ontwerp t.b.v. effectstudies'
- In januari 2017 is gestart met het uitvoeren van de milieueffectstudies t.b.v. MER/OTB
- Terugkoppeling omgevingsproces

# Wijzigingen t.o.v. aanbiedingsontwerp



- Wijzigingen zijn vastgesteld door betrokken bestuurlijke partijen.
- Wijzigingen zijn doorgevoerd als gevolg van verkeerskundig onderzoek of op verzoek van één van de betrokken partijen (o.a. gemeenten, Rijkswaterstaat of Combinatie A1|28).
- Ontwerp kan tot de ter inzagelegging van het OTB nog wijzigen ten gevolge van effectonderzoeken en verdere uitwerking.

# Wijzigingen aanbiedingsontwerp





## Geluidschermen worden transparant bij de in het DRK&V benoemde zichtlocaties

- Bedrijventerreinen:
  - de Wieken
  - Calveen
  - Vathorst-Podium
  - De Brand
  - Horstbeek
  - Overhorst
  - De Flier
  - Terschuur (Tolboomweg)
- Verzorgingsplaatsen en tankstations.

# Terugkoppeling omgevingsproces

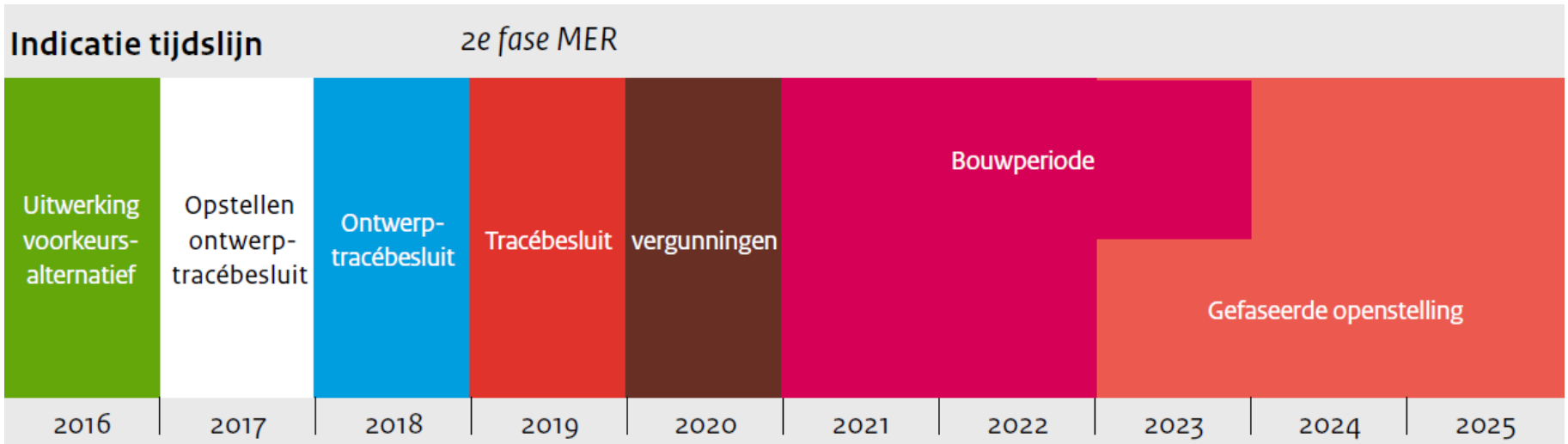



- Raden en Statenbrief
- Raadsbijeenkomsten Nijkerk en Leusden
- Grondverwerving

Locaties	Met wie	Wanneer
Nieuwland	<ul style="list-style-type: none"> <li>• Buurtinitiatief Nieuwland,</li> <li>• Gemeente Amersfoort</li> </ul>	2016
Landgoed Nimmerdor	<ul style="list-style-type: none"> <li>• Gemeente Amersfoort,</li> <li>• i.o.m. particuliere eigenaar</li> </ul>	2017
Landgoed Hoevelaken	<ul style="list-style-type: none"> <li>• St. Geldersch Landschap en Kasteelen</li> <li>• Gemeente Nijkerk</li> </ul>	
De Schammer	<ul style="list-style-type: none"> <li>• Werkgroep Schammer,</li> <li>• Gemeente Leusden</li> <li>• Waterschap</li> </ul>	
Den Treek Henschoten	<ul style="list-style-type: none"> <li>• Gemeente Leusden</li> <li>• Gemeente Amersfoort</li> <li>• i.o.m. particuliere eigenaar</li> </ul>	
Landgoed Heiligenberg	<ul style="list-style-type: none"> <li>• Particuliere eigenaar</li> <li>• Gemeente Leusden</li> <li>• Waterschap</li> </ul>	

# DOORKIJK KOMENDE PERIODE

# Planning



# Werkzaamheden komend half jaar



- Onderzoek viaduct A1 – Amersfoortsestraat
- Betredingstoestemmingen
- Archeologisch verkennend booronderzoek
- Omgevingsmonitor

# Doorkijk omgevingsproces



Onderwerp	Met wie
Grondverwerving en perceel ontsluitingen	Rechthebbenden
Afstemming over ontwerp, verkeer en uitvoering	Bestuurlijke omgeving
Afstemming over natuur-en bos-(compensatie)gebieden	Via werkgroep natuur: <ul style="list-style-type: none"><li>• Gemeenten</li><li>• Provincies</li><li>• Waterschap</li></ul>

# RONDVRAAG EN EVALUATIE